



1. สถานการณ์ทั่วไปและผลกระทบ

ท้ายเขื่อนเจ้าพระยา ระบายน้ำ 2877 ลบ.ม./วิ (เพิ่มขึ้น 112 ลบ.ม./วิ.) ท้ายเขื่อนป่าสักชลสิทธิ์ ระบายน้ำ 843 ลบ.ม./วิ (ลดลง - 109 ลบ.ม./วิ.) ท้ายเขื่อนพระรามหก ระบายน้ำ 1043 ลบ.ม./วิ (เพิ่มขึ้น 31 ลบ.ม./วิ.)

ประชาชนที่ได้รับผลกระทบ รวม 12 อำเภอ 121 ตำบล 737 หมู่บ้าน 40,529 หลังคาเรือน ดังนี้

1. เสนา 14 ตำบล 101 หมู่บ้าน 7,098 หลังคาเรือน
2. ผักไห้ 11 ตำบล 76 หมู่บ้าน 2,984 หลังคาเรือน
3. บางบาล 16 ตำบล 109 หมู่บ้าน 7,552 หลังคาเรือน
4. บางไทร 23 ตำบล 136 หมู่บ้าน 6,719 หลังคาเรือน
5. พระนครศรีอยุธยา 14 ตำบล 69 หมู่บ้าน 1,887 หลังคาเรือน
6. บางปะอิน 12 ตำบล 83 หมู่บ้าน 5,592 หลังคาเรือน
7. บางปะหัน 12 ตำบล 52 หมู่บ้าน 2,552 หลังคาเรือน
8. ท่าเรือ 8 ตำบล 63 หมู่บ้าน 5,248 หลังคาเรือน
9. นครหลวง 11 ตำบล 48 หมู่บ้าน 897 หลังคาเรือน
10. มหาราช 11 ตำบล 38 หมู่บ้าน 917 หลังคาเรือน
11. วังน้อย (พื้นที่การเกษตรได้รับความเสียหาย)

(หมายเหตุ ข้อมูลจากสำนักงานป้องกันและบรรเทาสาธารณภัยจังหวัดพระนครศรีอยุธยา)

ผู้เสียชีวิตสะสม 4 ราย (อ.บางบาล 2 ราย , อ.เสนา 2 ราย)

2. สถานบริการสาธารณสุขที่ได้รับผลกระทบ รวมทั้งหมด 37 แห่ง

โรงพยาบาล 1 แห่ง (รพ.ท่าเรือ) , สสอ. 1 แห่ง (บางไทร) , รพ.สต. 35 แห่ง

- (1) อ.บางบาล 9 แห่ง รพ.สต.วัดตะกุก , บางหลวงโดด , บางหัก (ย้ายจุดให้บริการ) บางบาล , บางชะนี้ , ทางช้าง , น้ำเต้า , วัดยม , บ้านคลัง (เปิดให้บริการปกติ)
- (2) อ.เสนา 2 แห่ง รพ.สต.หัวเวียง , บ้านกระทุ่ม (เปิดให้บริการปกติ)
- (3) อ.บางปะอิน 5 แห่ง รพ.สต.เกาะเกิด , บ้านโพ , บางประแดง , ขอนอนหลวง , บ้านแปง 2 (เปิดให้บริการปกติ)
- (4) อ.บางไทร 8 แห่ง สสอ.บางไทร , แดตก , โพธิ์แดง , บ้านเกาะ , แดออก , ช้างน้อย , กระแซง , บ้านแปง (เปิดให้บริการปกติ)
- (5) อ.ท่าเรือ 5 แห่ง รพ.สต.วังแดง(ย้ายจุดให้บริการ) , ท่าเจ้าสนุก , ศาลาลอย , จำปา , รพ.ท่าเรือ (เปิดให้บริการปกติ)
- (6) อ.นครหลวง 2 แห่ง รพ.สต.แม่ลา , สามไถ่ (เปิดให้บริการปกติ)
- (7) อ.พระนครศรีอยุธยา 5 แห่ง รพ.สต.คลองตะเคียน , ปากกราน , บ้านป้อม , เกาะเรียน , สำเภาล่ม (เปิดให้บริการปกติ)
- (8) อ.อุทัย 1 แห่ง รพ.สต.บ้านช้าง (เปิดให้บริการปกติ)

3. การเยี่ยมติดตามกลุ่มเปราะบางที่ต้องได้รับการดูแล (รวมยอดสะสม) 7,505 คน ดังนี้

เด็กอายุต่ำกว่า 1 ปี 794 คน

ผู้สูงอายุ 3,771 คน

ผู้ป่วยโรคเรื้อรัง 1,990 คน

ผู้ป่วยโรคไตเรื้อรัง 104 คน

ผู้ป่วยจิตเวช 37 คน

ผู้สูงอายุติดบ้านติดเตียง 412 คน

ผู้พิการ ติดบ้านติดเตียง 397 คน

การดูแลช่วยเหลือเป็นพิเศษ 1,631 คน ดังนี้

จ่ายยาและเวชภัณฑ์ 853 คน, จ่ายยาโรคเรื้อรัง 443 คน, เยี่ยมยาจิตใจ 221 คน, เยี่ยมบ้าน 100 คน, มอบอุปกรณ์ป้องกันโรค 14 คน

ติดตรงหัวใจ	297	หลังคาเรือน	จ่ายยา/เวชภัณฑ์	สุขภาพจิต	จ่ายยาโรคเรื้อรัง	อื่นๆ
ผู้ป่วยติดเตียง	148	หลังคาเรือน	61	29	6	5
ผู้พิการ	67	หลังคาเรือน	40	19	2	1
ผู้สูงอายุ	82	หลังคาเรือน	39	24	4	7

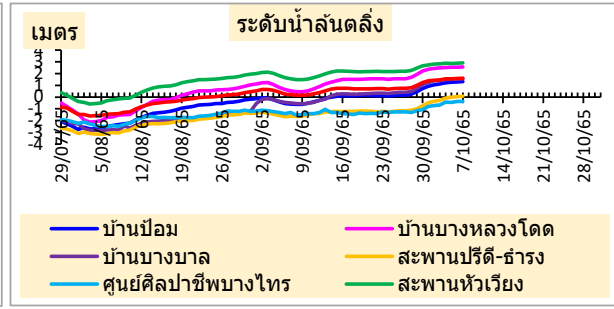
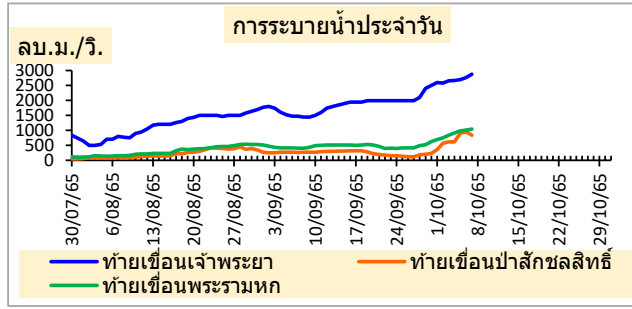
4. การสนับสนุนของสำนักงานสาธารณสุขจังหวัดฯ

ยา whitfield 24,450 ตลับ , ยาตำราหลวง 2,300 ชุด , รองเท้าบูท 391 คู่ , ยาหากันยุง 4,700 ซอง , มุ้ง 30 หลัง



1. สถานการณ์ทั่วไปและผลกระทบ

ทำยเขื่อนเจ้าพระยา ระบายน้ำ 2877 ลบ.ม./วิ (เพิ่มขึ้น 112 ลบ.ม./วิ.) ทำยเขื่อนป่าสักชลสิทธิ์ ระบายน้ำ 843 ลบ.ม./วิ (ลดลง -109 ลบ.ม./วิ.)
ทำยเขื่อนพระรามหก ระบายน้ำ 1043 ลบ.ม./วิ (เพิ่มขึ้น 31 ลบ.ม./วิ.)



ประชาชนได้รับผลกระทบ (จากการสำรวจของหน่วยบริการสาธารณสุข)

ประชาชนได้รับผลกระทบ รวม 10 อำเภอ 135 ตำบล 744 หมู่บ้าน 37,645 หลังคาเรือน 114,716 คน

ลำดับ	อำเภอ	จำนวนที่ได้รับผลกระทบ				เสียชีวิต(ราย)		หมายเหตุ
		ตำบล	หมู่บ้าน	หลังคาเรือน	ประชาชน	รายใหม่	สะสม	
1	พระนครศรีอยุธยา	15	90	5,383	18,678	0	0	
2	ท่าเรือ	8	63	5,248	16,053	0	0	
3	นครหลวง	10	45	1,024	3,036	0	0	
4	บางไทร	23	136	7,496	22,535	0	0	
5	บางบาล	16	105	6,529	18,197	0	2	
6	บางปะอิน	12	84	4,780	17,112	0	0	
7	บางปะหัน	12	69	2,050	6,178	0	0	
8	ผักไห่	15	40	645	1,143	0	0	
9	เสนา	17	68	4,404	11,565	0	2	
10	อุทัย	7	44	86	219	0	0	
	รวม	135	744	37,645	114,716	0	4	

ผู้เสียชีวิตสะสม 4 ราย (อ.บางบาล 2 ราย , อ.เสนา 2 ราย)

2. สถานบริการสาธารณสุขที่ได้รับผลกระทบ จำนวน 37 แห่ง

ลำดับ	อำเภอ	แห่ง	ลุ่มน้ำ	ระดับ 1	ระดับ 2	ระดับ 3
1	บางบาล	9	เจ้าพระยา	บางบาล, บางชะนี, ทางช้าง, น้ำเต้า, วัดยม, บ้านคลัง		วัดตะกุก, บางหลวงโตด, บางหัก
2	เสนา	2	แม่น้ำน้อย	หัวเวียง, บ้านกระทุ่ม		
3	บางปะอิน	5	เจ้าพระยา	บ้านโพ, ขอนหลวง, บ้านแปง 2	บางประแดง, เกาะเกิด	
4	บางไทร	8	เจ้าพระยา	สสอ.บางไทร, แดตก, บ้านเกาะ, โพแดง, ช้างน้อย, กระแซง, บ้านแปง	แคออก	
5	ท่าเรือ	5	ป่าสัก	ท่าเจ้าสนุก, รพ.ท่าเรือ, ศาลาลอย, จำปา		วังแดง
6	นครหลวง	2	ป่าสัก	แม่ลา, สามไถ		
7	พระนครศรีอยุธยา	5	เจ้าพระยา	คลองตะเคียน, ปากกราน, บ้านป้อม, เกาะเรียน, สำเภาล่ม		
8	อุทัย	1	ป่าสัก	บ้านช้าง		

ระดับ 1 หมายถึง เปิดให้บริการได้ น้ำท่วมทางเข้าออกหรือน้ำท่วมสถานบริการ ประชาชนเข้ารับบริการได้

ระดับ 2 หมายถึง เพิ่มจุดให้บริการ น้ำท่วมสถานบริการ ประชาชนเข้ารับบริการได้ไม่สะดวก

ระดับ 3 หมายถึง ย้ายจุดให้บริการ น้ำท่วมสถานบริการ ประชาชนเข้ารับบริการไม่ได้



แบบรายงานสถานการณ์สาธารณสุขภัย (Disaster) ด้านการแพทย์และสาธารณสุข

สำนักงานสาธารณสุขจังหวัดพระนครศรีอยุธยา

วันที่ 7 ตุลาคม 2565 เวลา 12.00 น.

ประเภทสาธารณสุข ภัยจากอุทกภัย

การเปิดศูนย์ปฏิบัติการฉุกเฉินด้านการแพทย์และสาธารณสุข (Public Health Emergency Operation Center : PHEOC)

ระดับจังหวัด ไม่มี

มี

เปิดเมื่อวันที่ 1 กันยายน 2565

ปิดเมื่อวันที่

1.สถานการณ์และผลกระทบ

1.1 สถานการณ์ทั่วไป

ประชาชนได้รับผลกระทบ รวม 10 อำเภอ 135 ตำบล 744 หมู่บ้าน 37,645 หลังคาเรือน 114,716 คน

1.2 พื้นที่ที่ได้รับผลกระทบ (จากการสำรวจของหน่วยบริการสาธารณสุข)

อำเภอ	ตำบล	จำนวนทั้งหมด		จำนวนที่ได้รับผลกระทบ			วันที่ประกาศ เขตภัยพิบัติ
		หมู่บ้าน	หลังคาเรือน	หมู่บ้าน	หลังคาเรือน	ประชากร (คน)	
บางไทร	บางไทร	10	1608	10	854	2562	
บางไทร	ไม้ตรา	13	1147	13	667	2001	
บางไทร	กระแซง	5	443	5	538	1614	
บางไทร	บ้านกลิ่ง	9	505	9	231	693	
บางไทร	แคออก	4	234	4	290	870	
บางไทร	ช้างน้อย	5	295	5	81	243	
บางไทร	บ้านแปง	3	220	3	249	757	
บางไทร	สนามไชย	8	625	8	548	1644	
บางไทร	โคกช้าง	7	763	7	292	876	
บางไทร	บ้านม้า	8	1056	8	234	702	
บางไทร	หน้าไม้	4	239	4	215	645	
บางไทร	กกแก้วบูรพา	6	556	6	68	204	
บางไทร	บางพลี	5	629	5	426	1278	
บางไทร	ไผ่พระ	8	546	8	65	195	
บางไทร	บ้านเกาะ	6	409	6	385	1155	
บางไทร	ห่อหมก	4	514	4	460	1380	
บางไทร	แคตก	5	303	5	311	933	
บางไทร	ช่างเหล็ก	4	418	4	349	1047	
บางไทร	บางอีโต้	5	420	5	464	1392	
บางไทร	ราชคราม	5	549	5	240	757	
บางไทร	ช่างใหญ่	4	474	4	166	498	
บางไทร	โพธิ์แดง	4	384	4	280	840	
บางไทร	เชียงรากน้อย	4	327	4	83	249	
เสนา	मारวิชัย	5	684	0	0	0	

อำเภอ	ตำบล	จำนวนทั้งหมด		จำนวนที่ได้รับผลกระทบ			วันที่ประกาศ เขตภัยพิบัติ
		หมู่บ้าน	หลังคาเรือน	หมู่บ้าน	หลังคาเรือน	ประชากร (คน)	
เสนา	บางนมโค	11	4179	5	275	813	
เสนา	เจ้าเจ็ด	7	1138	6	62	196	
เสนา	สามกอ	8	2616	7	223	873	
เสนา	บ้านแพน	9	899	9	624	1860	
เสนา	หัวเวียง	13	1186	11	1050	2840	
เสนา	บ้านโพธิ์	12	941	12	927	2037	
เสนา	รางจรเข้	7	697	3	216	787	
เสนา	บ้านแกว	7	846	-	-	-	
เสนา	ชายนา	7	1098	0	0	0	
เสนา	สามตุ่ม	10					
เสนา	ลาดงา	9	854	0	0	0	
เสนา	ดอนทอง	9					
เสนา	บ้านหลวง	6	703	0	0	0	
เสนา	เจ้าเสด็จ	6	599	2	65	158	
เสนา	บ้านกระทุ่ม	10	560	10	511	1501	
เสนา	เทศบาลเมือง	4	1053	3	451	500	
ผักไห่	นาคู	8	621	0	0	0	
ผักไห่	หนองน้ำใหญ่	11	1343	0	0	0	
ผักไห่	บ้านแค	8	910	0	0	0	
ผักไห่	ลาดน้ำเค็ม	6	643	0	0	0	
ผักไห่	ท่าดินแดง	8	555	8	249	556	
ผักไห่	ดอนลาน	6	627	0	0	0	
ผักไห่	กุฎี	12	689	9	75	0	
ผักไห่	ลำตะเคียน	5	403	0	0	0	
ผักไห่	จักราช	6	606	0	0	0	
ผักไห่	ลาดชิด	10	936	0	0	0	
ผักไห่	หน้าโคก	7	516	0	0	0	
ผักไห่	อมฤต	11	478	12	137	0	
ผักไห่	บ้านใหญ่	6	603	6	139	348	
ผักไห่	ผักไห่	12	1234	5	45	239	
ผักไห่	โคกช้าง	5	445	0	0	0	
บางปะอิน	เกาะเกิด	7	591	7	313	1110	
บางปะอิน	บ้านแปง	4	537	3	344	1132	
บางปะอิน	บ้านพลับ	5	479	5	453	1944	
บางปะอิน	บ้านโพ	9	709	9	569	1695	
บางปะอิน	บางประแดง	9	538	8	406	1438	
บางปะอิน	บางกระสั้น	17	5074	14	518	1235	
บางปะอิน	คลองจิก	8	3548	1	20	32	
บางปะอิน	ตลาดเกรียบ	8	719	7	348	1078	

อำเภอ	ตำบล	จำนวนทั้งหมด		จำนวนที่ได้รับผลกระทบ			วันที่ประกาศ เขตภัยพิบัติ
		หมู่บ้าน	หลังคาเรือน	หมู่บ้าน	หลังคาเรือน	ประชากร (คน)	
บางปะอิน	บ้านเลน	12	3671	12	1094	5470	
บางปะอิน	ขนอนหลวง	5	532	5	430	1345	
บางปะอิน	วัดยม	8	773	8	104	247	
บางปะอิน	บ้านหว่า	7	1049	5	181	386	
บางบาล	วัดตะกู	9	515	9	522	1350	
บางบาล	กบเจา	8	647	8	648	1561	
บางบาล	บางหัก	8	450	8	391	964	
บางบาล	บางหลวงโตด	4	206	4	153	438	
บางบาล	บ้านกุ่ม	9	1120	9	956	2545	
บางบาล	พระขาว	7	1218	7	144	350	
บางบาล	บางชะนี	5	557	5	507	1458	
บางบาล	น้ำเต้า	8	1085	8	629	2024	
บางบาล	ทางช้าง	6	324	6	268	701	
บางบาล	บางบาล	5	305	5	312	1335	
บางบาล	บ้านคลัง	7	594	7	530	1432	
บางบาล	ไทรน้อย	10	670	10	570	1740	
บางบาล	วัดยม	5	600	5	327	849	
บางบาล	มหาพรหมณ์	10	1403	4	68	275	
บางบาล	บางหลวง	5	278	5	239	525	
บางบาล	สะพานไทย	5	720	5	265	650	
พระนครศรีอยุธยา	ภูเขาทอง	4	633	4	544	2251	
พระนครศรีอยุธยา	บ้านใหม่	9	1217	9	544	2222	
พระนครศรีอยุธยา	คลองตะเคียน	13	1019	9	366	1322	
พระนครศรีอยุธยา	เกาะเรียน	7	690	7	354	1223	
พระนครศรีอยุธยา	บ้านป้อม	11	1856	10	207	465	
พระนครศรีอยุธยา	บ้านรุน	4	405	4	440	1430	
พระนครศรีอยุธยา	ลุมพลี	6	1087	6	283	1357	
พระนครศรีอยุธยา	สำเภาล่ม	11	1402	10	549	1961	
พระนครศรีอยุธยา	คลองสระบัว	6	1108	6	1002	3492	
พระนครศรีอยุธยา	สวนพริก	6	1185	6	346	717	
พระนครศรีอยุธยา	บ้านเกาะ	7	2167	6	347	836	
พระนครศรีอยุธยา	ปากกราน	14	1392	4	115	524	
พระนครศรีอยุธยา	หันตรา	6	2074	2	13	66	
พระนครศรีอยุธยา	วัดตูม	5	1423	4	135	398	
พระนครศรีอยุธยา	คลองสวนพลู	4	2767	3	138	414	
อุทัย		1	803	1	31	76	
อุทัย		2	62	2	6	10	
อุทัย		3	101	3	19	57	

อำเภอ	ตำบล	จำนวนทั้งหมด		จำนวนที่ได้รับผลกระทบ			วันที่ประกาศ เขตภัยพิบัติ
		หมู่บ้าน	หลังคาเรือน	หมู่บ้าน	หลังคาเรือน	ประชากร (คน)	
อุทัย		4	1663	4	18	38	
อุทัย		9	109	9	4	14	
อุทัย		12	269	12	2	7	
อุทัย		13	458	13	6	17	
นครหลวง	บางระกำ	6	1092	5	91	213	
นครหลวง	คลองสะแก	5	515	4	87	280	
นครหลวง	ปากจั่น	6	984	5	158	532	
นครหลวง	พระนอน	7	549	6	98	318	
นครหลวง	บ่อโพง(รพ.)	4	1358	1	1	5	
นครหลวง	สามไถ	4	362	3	183	601	
นครหลวง	นครหลวง	9	1500	8	121	342	
นครหลวง	ท่าช้าง	8	1314	5	111	305	
นครหลวง	บางพระครู	4	674	4	131	295	
นครหลวง	แม่ลา	21	568	4	43	145	
บางปะหัน	ขวัญเมือง	5	805	5	244	658	
บางปะหัน	บางปะหัน	7	1210	6	406	1422	
บางปะหัน	ขยาย	6	524	6	222	737	
บางปะหัน	บ้านขล้อย	5	598	5	380	1126	
บางปะหัน	ตาลเอน	3	256	3	65	164	
บางปะหัน	เสาชง	5	800	4	271	594	
บางปะหัน	โพธิ์สามต้น	8	995	5	196	715	
บางปะหัน	พุทเลา	12	906	7	28	58	
บางปะหัน	ทับน้ำ	5	819	2	50	138	
บางปะหัน	บางนางรำ	5	659	1	98	276	
บางปะหัน	บางเตือ	6	543	21	35	59	
บางปะหัน	ทางกลาง	4	466	4	55	231	
ท่าเรือ	ท่าเรือ	7	1,998	7	1346	3,874	
ท่าเรือ	ท่าหลวง	10	1,088	8	755	2,164	
ท่าเรือ	ท่าเจ้าสนุก	9	867	9	624	1,917	
ท่าเรือ	ศาลาลอย	15	842	15	547	1,701	
ท่าเรือ	จำปา	9	891	8	621	2,032	
ท่าเรือ	โพธิ์เอน	6	673	6	607	1,842	
ท่าเรือ	ปากท่า	8	773	6	496	1,694	
ท่าเรือ	วังแดง	8	879	4	252	829	

1.2 การจัดตั้งศูนย์พักพิง (ถ้ามี)

ที่	ชื่อศูนย์พักพิง	จำนวนผู้รับบริการ	รายละเอียด
1	-	-	-
2	-	-	-
3	-	-	-

1.3 ผลกระทบทางด้านชีวิต

ประชาชน

ด้านชีวิต	จำนวน(ราย)	รายละเอียด / ระบุสาเหตุ
1.เสียชีวิต (สะสม)	4	จมน้ำเสียชีวิต อ.บางบาล 2 ราย , อ.เสนา 2 ราย
2.ได้รับบาดเจ็บ	-	-

บุคลากรสาธารณสุข

ด้านชีวิต	จำนวน(ราย)	รายละเอียด / ระบุสาเหตุ
1.เสียชีวิต	-	-
2.ได้รับบาดเจ็บ	-	-



1.4 ทะเบียนผู้เสียชีวิตจากอุทกภัย จังหวัดพระนครศรีอยุธยา





ที่	วันที่ รายงาน	ชื่อ - สกุล	เพศ	อายุ	เชื้อชาติ	บ้านเลขที่	หมู่	ตำบล	อำเภอ	อาชีพ/ ลักษณะงานที่ทำ	วันที่ เกิดเหตุ	วันที่ ตาย	วันที่ พบศพ	วันที่ น้ำเริ่มท่วม ในรอบปัจจุบัน
1	8 ก.ย.65		ชาย	51	ไทย	37/1	2	วัดยม	บางบาล	รับจ้าง	4 ก.ย.65	4 ก.ย.65	4 ก.ย.08	2 ก.ย.65
		โรคประจำตัว ความพิการ	ไม่มี					ประวัติการดื่มสุรา	เคยดื่ม	ความเชี่ยวชาญ/ความลึกของน้ำจุดเกิดเหตุ		10 เมตร		
		สาเหตุ / รายละเอียดการเสียชีวิต	เดินบนถนนจากบ้านไปวัดธรรมจักรแล้วพลัดตกลงไปในคลองบางบาล											
		สถานที่เสียชีวิต / สถานที่พบศพ	หน้าวัดธรรมจักร ม.2 ต.วัดยม อ.บางบาล จ.พระนครศรีอยุธยา											
2	20 ก.ย. 65		ญ	80	ไทย	31/3	6	บ้านโพธิ์	เสนา	ไม่ได้ประกอบอาชีพ	18 ก.ย. 65	18 ก.ย.65	18 ก.ย.65	10 ส.ค.65
		โรคประจำตัว ความพิการ	ความดันโลหิตสูง/หลงลืม					ประวัติการดื่มสุรา	ปฏิเสธ	ความเชี่ยวชาญ/ความลึกของน้ำจุดเกิดเหตุ		ความลึกของน้ำประมาณ 2 เมตร		
		สาเหตุ / รายละเอียดการเสียชีวิต	อยู่บ้านคนเดียว สันนิษฐานว่าป็นหน้าต่างบ้านออกมาแล้วพลัดตกน้ำเสียชีวิต พบศพบริเวณละแวกบ้าน											
		สถานที่เสียชีวิต / สถานที่พบศพ	บ้านเลขที่ 25 ม.6											
3	20 ก.ย. 65		ชาย	72	ไทย	1321	7	บางหัก	บางบาล	ไม่ได้ประกอบอาชีพ	18 ก.ย. 65	18 ก.ย. 65	18 ก.ย. 65	14 ก.ย. 65
		โรคประจำตัว ความพิการ	กินยาจิตเวช					ประวัติการดื่มสุรา	ปฏิเสธ	ความเชี่ยวชาญ/ความลึกของน้ำจุดเกิดเหตุ		น้ำลึกประมาณ 1.5 เมตร		
		สาเหตุ / รายละเอียดการเสียชีวิต	เดินลุยน้ำจากบ้านออกมาหาบุตรชาย											
		สถานที่เสียชีวิต / สถานที่พบศพ	ห่างจากบ้านประมาณ 1 เมตร											
4	5 ต.ค. 65		ช	24	ไทย	77	5	กุดชุม	กุดชุม ยโสธร	รับจ้างติดตั้งซ่อมเครื่องปรับอากาศ	4 ต.ค. 65	4 ต.ค. 65	4 ต.ค. 65	1 ส.ค. 65
		โรคประจำตัว ความพิการ	ไม่มี					ประวัติการดื่มสุรา	ไม่มี	ความเชี่ยวชาญ/ความลึกของน้ำจุดเกิดเหตุ		น้ำเชี่ยวมาก ลึกประมาณ 4-5 เมตร		
		สาเหตุ / รายละเอียดการเสียชีวิต	ลื่นล้มพลัดตกน้ำขณะเข้าไปให้การช่วยเหลือผู้ประสบเหตุรถตกถนนซึ่งถูกน้ำท่วม											
		สถานที่เสียชีวิต / สถานที่พบศพ	ถนนบริเสณ ม.4 ต.หัวเวียง อ.เสนา จ.พระนครศรีอยุธยา											





1.5 สถานบริการที่ได้รับผลกระทบ











37 แห่ง





ระดับ 1 หมายถึง เปิดให้บริการได้ น้ำท่วมทางเข้าออกหรือน้ำท่วมสถานบริการ ประชาชนเข้ารับบริการได้
 ระดับ 2 หมายถึง เพิ่มจุดให้บริการ น้ำท่วมสถานบริการ ประชาชนเข้ารับบริการได้ไม่สะดวก
 ระดับ 3 หมายถึง ย้ายจุดให้บริการ น้ำท่วมสถานบริการ ประชาชนเข้ารับบริการไม่ได้









ลำดับ	อำเภอ	ชื่อสถานบริการ	ระดับ	ผลกระทบที่ได้รับ	เพิ่ม/ย้ายจุดบริการ	วันคลี่คลาย
1	บางบาล	รพ.สต.วัดตะกุก น้ำเริ่มท่วมวันที่ 20 สค.65 เจ้าพระยา ระบาย 1400 ลบ.ม.	3	น้ำท่วมสถานบริการ ประชาชนเข้ารับบริการไม่ได้ ระดับน้ำจากพื้นชั้นล่างลึก 270 ซม.   	ย้ายจุดให้บริการ ศาลาริมทางเข้าวัดตะกุก	
2	บางบาล	รพ.สต.บางหลวงโคต น้ำเริ่มท่วมวันที่ 23 สค.65 เจ้าพระยา ระบาย 1500 ลบ.ม.	3	น้ำท่วมสถานบริการ ประชาชนเข้ารับบริการไม่ได้ ระดับน้ำจากพื้นชั้นล่างลึก 260 ซม.  	ย้ายจุดให้บริการ ที่ป้อมตำรวจฝั่งหลวง ต.บางหลวงโคต	
3	บางบาล	รพ.สต.บางหัก น้ำเริ่มท่วมวันที่ 15 กย.65 เจ้าพระยา ระบาย 1900 ลบ.ม.	3	น้ำท่วมสถานบริการ ประชาชนเข้ารับบริการไม่ได้ ระดับน้ำจากพื้นชั้นล่างลึก 50 ซม.   	ย้ายจุดให้บริการ ที่โรงเรียนวัดอัมพวา ม.4 ต.บางหัก	
4	บางบาล	รพ.สต.บางบาล น้ำเริ่มท่วมวันที่ 20 กย.65 เจ้าพระยา ระบาย 1990 ลบ.ม.	1	น้ำท่วมทางเข้าออกหรือน้ำท่วมสถานบริการ ประชาชนเข้ารับบริการได้ ระดับน้ำ 180 ซม.   		










ลำดับ	อำเภอ	ชื่อสถานบริการ	ระดับ	ผลกระทบที่ได้รับ	เพิ่ม/ย้ายจุดบริการ	วันคลี่คลาย
5	บางบาล	รพ.สต.บางชะนี น้ำเริ่มท่วมวันที่ 29 กย.65 เจ้าพระยา ระบาย 2400 ลบ.ม.	1	น้ำท่วมทางเข้าออกหรือน้ำท่วมสถานบริการ ประชาชนเข้ารับบริการได้ ระดับน้ำพื้นชั้นล่างลึก 50 ซม. 		
6	บางบาล	รพ.สต.ทางช้าง น้ำเริ่มท่วมวันที่ 29 กย.65 เจ้าพระยา ระบาย 2400 ลบ.ม.	1	น้ำท่วมทางเข้าออกหรือน้ำท่วมสถานบริการ ประชาชนเข้ารับบริการได้ เปิดให้บริการชั้น 2 ของรพ.สต. 		
7	บางบาล	รพ.สต.น้ำเต้า น้ำเริ่มท่วมวันที่ 29 กย.65 เจ้าพระยา ระบาย 2400 ลบ.ม.	1	น้ำท่วมทางเข้าออกหรือน้ำท่วมสถานบริการ ประชาชนเข้ารับบริการได้ ระดับน้ำจากพื้นชั้นล่างลึก 30 ซม. 		
8	บางบาล	รพ.สต.วัดยม น้ำเริ่มท่วมวันที่ 3 ตค.65 เจ้าพระยา ระบาย 2650 ลบ.ม.	1	น้ำท่วมทางเข้าออกหรือน้ำท่วมสถานบริการ ประชาชนเข้ารับบริการได้ ระดับน้ำจากพื้นชั้นล่างลึก 30 ซม. 		




ลำดับ	อำเภอ	ชื่อสถานบริการ	ระดับ	ผลกระทบที่ได้รับ	เพิ่ม/ย้ายจุดบริการ	วันคลี่คลาย
9	บางบาล	รพ.สต.บ้านคลัง น้ำเริ่มท่วมวันที่ 3 ตค.65 เจ้าพระยา ระบาย 2650 ลบ.ม.	1	น้ำท่วมสถานบริการ ประชาชนเข้ารับบริการได้ ระดับน้ำจากพื้นชั้นล่างลึก 10 ซม. 		
10	เสนา	รพ.สต.หัวเวียง น้ำเริ่มท่วมวันที่ 31 สค.65 เจ้าพระยา ระบาย 1700 ลบ.ม.	1	น้ำท่วมบริเวณรอบนอกอาคารประมาณ 120 ซม.เปิดให้บริการตามปกติ 		
11	เสนา	รพ.สต.บ้านกระทุ่ม น้ำเริ่มท่วมวันที่ 5 ตค.65 เจ้าพระยา ระบาย 2690 ลบ.ม.	1	น้ำท่วมบริเวณรอบนอกอาคารประมาณ 30 ซม.และด้านหน้ารพ.สต. เปิดให้บริการตามปกติ 		
12	บางปะอิน	รพ.สต.เกาะเกิด น้ำเริ่มท่วมวันที่ 15 กย.65 เจ้าพระยา ระบาย 1900 ลบ.ม.	2	น้ำท่วมบริเวณรอบสถานบริการ และใต้อาคารบ้านพัก 	เพิ่มจุดให้บริการบริเวณ อาคารคุ้มวัดบ้านกั้ง	

ลำดับ	อำเภอ	ชื่อสถานบริการ	ระดับ	ผลกระทบที่ได้รับ	เพิ่ม/ย้ายจุดบริการ	วันคลี่คลาย
13	บางปะอิน	รพ.สต.บ้านโพ น้ำเริ่มท่วมวันที่ 29 กย.65 เจ้าพระยา ระบาย 2400 ลบ.ม.	1	น้ำท่วมบริเวณรอบสถานบริการ สูงประมาณ 60 ซม.   		
14	บางปะอิน	รพ.สต.บางประแดง น้ำเริ่มท่วมวันที่ 1 ตค.65 เจ้าพระยา ระบาย 2600 ลบ.ม.	2	น้ำท่วมบริเวณรอบอาคาร สูงประมาณ 20 ซม.  	เพิ่มจุดบริการ ณ วัดพ ยาญาติ	
15	บางปะอิน	รพ.สต.ชนอนหลวง น้ำเริ่มท่วมวันที่ 1 ตค.65 เจ้าพระยา ระบาย 2600 ลบ.ม.	1	น้ำท่วมบริเวณทางเข้า รอบอาคารบ้านพัก และสถานให้บริการ น้ำสูงประมาณ 50 ซม.   		
16	บางปะอิน	รพ.สต.บ้านแป้ง 2 น้ำเริ่มท่วมวันที่ 6 ตค.65 เจ้าพระยา ระบาย 2765 ลบ.ม.	1	น้ำท่วมด้านในอาคารสถานบริการ  		

ลำดับ	อำเภอ	ชื่อสถานบริการ	ระดับ	ผลกระทบที่ได้รับ	เพิ่ม/ย้ายจุดบริการ	วันคลี่คลาย
17	บางไทร	รพ.สต.แคคตก น้ำเริ่มท่วมวันที่ 29 กย.65 เจ้าพระยา ระบาย 2400 ลบ.ม.	1	น้ำท่วมทางเข้าออกและท่วมสถานบริการชั้นล่าง ประชาชนเข้ารับบริการได้ ระดับน้ำรอบอาคาร 98 ซม. 		
18	บางไทร	รพ.สต.โพธิ์แดง น้ำเริ่มท่วมวันที่ 29 กย.65 เจ้าพระยา ระบาย 2400 ลบ.ม.	1	น้ำท่วมทางเข้าออกและท่วมสถานบริการชั้นล่าง ประชาชนเข้ารับบริการได้ ระดับน้ำรอบรพสต. 150 ซม. 		
19	บางไทร	รพ.สต.บ้านเกาะ น้ำเริ่มท่วมวันที่ 30 กย.65 เจ้าพระยา ระบาย 2500 ลบ.ม.	1	เปิดให้บริการได้ น้ำท่วมทางเข้าออก บางส่วน ประชาชนเข้ารับบริการได้ 		
20	บางไทร	รพ.สต.ช้างน้อย น้ำเริ่มท่วมวันที่ 1 ตค.65 เจ้าพระยา ระบาย 2600 ลบ.ม.	1	เปิดให้บริการได้ น้ำท่วมทางเข้าออกและท่วมสถานบริการชั้นล่าง ประชาชนเข้ารับบริการได้ 		

ลำดับ	อำเภอ	ชื่อสถานบริการ	ระดับ	ผลกระทบที่ได้รับ	เพิ่ม/ย้ายจุดบริการ	วันคลี่คลาย
21	บางไทร	รพ.สต.แคออก น้ำเริ่มท่วมวันที่ 3 ตค.65 เจ้าพระยา ระบาย 2650 ลบ.ม.	2	น้ำท่วมทางเข้าออกและท่วมสถานบริการชั้นล่าง ระดับน้ำรอบอาคาร 20 ซม.   	เพิ่มจุดให้บริการเสริมอีก 1 แห่ง ที่ วัดปากน้ำ	
22	บางไทร	รพ.สต.กระแซง น้ำเริ่มท่วมวันที่ 3 ตค.65 เจ้าพระยา ระบาย 2600 ลบ.ม.	1	น้ำท่วม รพสต.กระแซง ระดับน้ำ ประมาณ 1.10 เมตร 		
23	บางไทร	รพ.สต.บ้านแปง น้ำเริ่มท่วมวันที่ 7 ตค.65 เจ้าพระยา ระบาย 2877 ลบ.ม.	1	น้ำท่วมสถานบริการและบ้านพักเจ้าหน้าที่   		
24	บางไทร	สสอ.บางไทร น้ำเริ่มท่วมวันที่ 4 ตค.65 เจ้าพระยา ระบาย 2650 ลบ.ม.	1	เปิดให้บริการได้ น้ำท่วมทางเข้าออกหรือน้ำท่วมสถานบริการ จนท./ประชาชนเข้ารับบริการได้ 		

ลำดับ	อำเภอ	ชื่อสถานบริการ	ระดับ	ผลกระทบที่ได้รับ	เพิ่ม/ย้ายจุดบริการ	วันคลี่คลาย
25	ท่าเรือ	รพ.สต.วังแดง น้ำเริ่มท่วมวันที่ 4 ตค.65 พระรามหก ระบาย 830 ลบ.ม.	3	น้ำท่วมสถานบริการชั้นล่าง ประชาชนเข้ารับบริการไม่ได้   	ย้ายจุดให้บริการไปที่ วัดบึง	
26	ท่าเรือ	รพ.สต.ท่าเจ้าสนุก น้ำเริ่มท่วมวันที่ 4 ตค.65 พระรามหก ระบาย 980 ลบ.ม.	1	น้ำท่วมบริเวณถนน รอบรพสต ด้านหน้ายังเข้าได้ปกติ เปิดรับบริการได้   		
27	ท่าเรือ	รพ.ท่าเรือ น้ำเริ่มท่วมวันที่ 6 ตค.65 พระรามหกระบาย 1012 ลบ.ม.	1	น้ำท่วมด้านหน้า สูงประมาณ 30 ซม รพ.ท่าเรือ   		
28	ท่าเรือ	รพ.สต.ศาลาลอย น้ำเริ่มท่วมวันที่ 7 ตค.65 พระรามหกระบาย 1043 ลบ.ม.	1	เปิดให้บริการได้ น้ำท่วมทางเข้าออก เปิดบริการได้		

ลำดับ	อำเภอ	ชื่อสถานบริการ	ระดับ	ผลกระทบที่ได้รับ	เพิ่ม/ย้ายจุดบริการ	วันคลี่คลาย
29	ท่าเรือ	รพ.สต.จำปา น้ำเริ่มท่วมวันที่ 7 ตค.65 พระรามหก ระบาย 1043 ลบ.ม.	1	เปิดให้บริการได้ น้ำท่วมทางเข้าออก เปิดบริการได้		
30	นครหลวง	รพ.สต.แม่ลา น้ำเริ่มท่วมวันที่ 4 ตค.65 พระรามหก ระบาย 915 ลบ.ม.	1	เปิดให้บริการได้ตามปกติ น้ำท่วมบริเวณรอบอาคารสถานบริการ 		
31	นครหลวง	รพ.สต.สามไถ น้ำเริ่มท่วมวันที่ 4 ตค.65 พระรามหก ระบาย 915 ลบ.ม.	1	เปิดให้บริการได้ตามปกติ น้ำท่วมบริเวณรอบอาคารสถานบริการ น้ำท่วมบ้านพัก 		
32	พระนครศรีอยุธยา	รพ.สต.คลองตะเคียน น้ำเริ่มท่วมวันที่ 4 ตค.65 เจ้าพระยา ระบาย 2660 ลบ.ม.	1	เปิดให้บริการได้ น้ำท่วมทางเข้าออก ประชาชนเข้ารับบริการได้ โดยทำสะพานทางเดินชั่วคราว เปิดให้บริการ ชั้น 2 -บริเวณโดยรอบน้ำท่วมสูง ประมาณ 30 ซม.ภายในอาคารน้ำเข้าสูง 5 ซม. 		

ลำดับ	อำเภอ	ชื่อสถานบริการ	ระดับ	ผลกระทบที่ได้รับ	เพิ่ม/ย้ายจุดบริการ	วันคลี่คลาย
33	พระนครศรีอยุธยา	รพ.สต.ปากกราน น้ำเริ่มท่วมวันที่ 4 ตค.65 เจ้าพระยา ระบาย 2660 ลบ.ม.	1	เปิดให้บริการได้ น้ำท่วมทางเข้าออก ประชาชนเข้ารับบริการได้ โดยทำสะพานทางเดินชั่วคราว เปิดให้บริการ ชั้น 2 อาคารชั้นล่างระดับน้ำ 23 ซม. บ้านพักระดับน้ำ 30 ซม.		
				  		
34	พระนครศรีอยุธยา	รพ.สต.บ้านป้อม น้ำเริ่มท่วมวันที่ 4 ตค.65 เจ้าพระยา ระบาย 2660 ลบ.ม.	1	เปิดให้บริการได้ น้ำท่วมทางเข้าออก ประชาชนเข้ารับบริการได้ โดยทำสะพานทางเดินชั่วคราว และกระสอบทราย กั้นป้องกันน้ำเข้าสถานบริการ		
				  		
35	พระนครศรีอยุธยา	รพ.สต.เกาะเรียน น้ำเริ่มท่วมวันที่ 4 ตค.65 เจ้าพระยา ระบาย 2660 ลบ.ม.	1	น้ำท่วมสถานบริการ 15 ซม. เปิดให้บริการชั้น 2		
				  		
36	พระนครศรีอยุธยา	รพ.สต.สำเภาล่ม น้ำเริ่มท่วมวันที่ 4 ตค.65 เจ้าพระยา ระบาย 2660 ลบ.ม.	1	น้ำท่วมบ้านพัก 29 ซม. ตัวอาคารรพ.สต.(จุดบริการ)น้ำยังไม่ท่วม ใช้บริการได้ตามปกติ กั้นกระสอบทราย		
				  		

ลำดับ	อำเภอ	ชื่อสถานบริการ	ระดับ	ผลกระทบที่ได้รับ	เพิ่ม/ย้ายจุดบริการ	วันคลี่คลาย
37	อุทัย	รพ.สต.บ้านช้าง น้ำเริ่มท่วมวันที่ 7 ตค.65 เจ้าพระยา ระบาย 2877 ลบ.ม. พระรามหก ระบาย 1043 ลบ.ม.	1	น้ำท่วมสถานบริการและทางเข้าออก 		

2. การดำเนินการทางด้านการแพทย์และสาธารณสุข

2.1 ทีมปฏิบัติการด้านการแพทย์

ทีมปฏิบัติการด้านการแพทย์ที่เข้าปฏิบัติงานและให้ความช่วยเหลือในพื้นที่

วันที่	อำเภอ	สถานที่ให้บริการ	จำนวนทีมปฏิบัติการ								
			Thailand EMT	MERT	Mini MERT	หน่วยแพทย์เคลื่อนที่	CDCU/JIT	MCATT	SEhRT	MSERT	อื่นๆ
7 ต.ค.65	ท่าเรือ	วัดวังแดงใต้				4		5	5		
	ท่าเรือ	ศาลาลอย				4		4	4		

คำนิยาม :

Thailand EMT = Thailand Emergency Medical Team (ทีมปฏิบัติการฉุกเฉินทางการแพทย์และสาธารณสุขในภาวะภัยพิบัติ)

MERT = Medical Emergency Response Team (ทีมปฏิบัติการฉุกเฉินทางการแพทย์ระดับตติยภูมิ)

Mini MERT = Mini Medical Emergency Response Team (ทีมปฏิบัติการฉุกเฉินทางการแพทย์ระดับอำเภอ)

หน่วยแพทย์เคลื่อนที่ = หน่วยแพทย์หรือทีมแพทย์ที่ออกให้บริการนอกสถานพยาบาล

SRRT = Surveillance and rapid response team (ทีมเฝ้าระวังสอบสวนเคลื่อนที่เร็ว)

CDCU = Communicable Disease Control Unit (หน่วยปฏิบัติการควบคุมโรคติดต่อ)

JIT = Joint Investigation team (ทีมปฏิบัติการสอบสวนควบคุมโรค)

MCATT = Mental Health Crisis Assessment and Treatment Team (ทีมให้การช่วยเหลือเยียวยาจิตใจผู้ประสบภาวะวิกฤต)

SEhRT = Special Environmental Health Response Team (หน่วยปฏิบัติการเฉพาะกิจด้านอนามัยสิ่งแวดล้อม)

MSERT = Medical Supportive Emergency Response Team (ทีมวิศวกรฉุกเฉิน)

อื่นๆ = ทีมสนับสนุนภาคเอกชนหรือหน่วยงานอิสระ เช่น มูลนิธิ กู้ชีพ เป็นต้น

2.3 การประเมินสุขภาพจิต

วันที่	อำเภอ	จำนวน ผู้เข้ารับบริการ (ราย)	ผลการให้บริการ (ราย)			
			ภาวะปกติ	ภาวะเครียดระดับ มากขึ้นไป	ภาวะเสี่ยงต่อ ภาวะซึมเศร้า	ภาวะเสี่ยงต่อการ ฆ่าตัวตาย
27 ส.ค. 65	พระนครศรีอยุธยา	19	19	0	0	0
29 ส.ค. 65	พระนครศรีอยุธยา	30	30	0	0	0
30 ส.ค. 65	พระนครศรีอยุธยา	35	35	0	0	0
31 ส.ค. 65	พระนครศรีอยุธยา	8	8	0	0	0
2 ก.ย. 65	พระนครศรีอยุธยา	12	12	0	0	0
19 ก.ย. 65	บางไทร	5	5	0	0	0
22 ก.ย. 65	พระนครศรีอยุธยา	42	42	0	0	0
29 ก.ย. 65	พระนครศรีอยุธยา	1	1	0	0	0
30 ก.ย. 65	พระนครศรีอยุธยา	45	38	7	0	0
2 ต.ค. 65	พระนครศรีอยุธยา	325	325	0	0	0

4 ความต้องการสนับสนุนเวชภัณฑ์ เคมีภัณฑ์ ทรัพยากร

วันที่รายงาน 7 ตุลาคม 2565		วันที่ร้องขอ	7 ต.ค.65	7 ต.ค.65	7 ต.ค.65	6 ต.ค.65	4 ต.ค.65
		หน่วยงาน	สสอ.บางไทร	สสอ.บางปะหัน	สสอ.ท่าเรือ	สสอ.บางปะอิน	สสอ.นครหลวง
		ผู้ประสาน	จันน์จรัส	ธเนศ	ชัยณรงค์	อนุสรณ์	นรเศรษฐ์
		โทรศัพท์	089-9017597	084-1084414	089-6839894	081-3740254	
ลำดับ	รายการ	หน่วย	จำนวน	จำนวน	จำนวน	จำนวน	จำนวน
1	เครื่องยั้งชีพ / ถุงยั้งชีพ	ชุด / ถุง	300				
2	รองเท้ายาง (รองเท้าบูท)	คู่	100		30		
3	น้ำดื่ม	โหล					
4	ถุงดำ	แพค			20		
5	ยาทาแก้นุง	ซอง			1,500		
6	มุ้ง	หลัง					
7	เสื้อชูชีพ	ตัว	50				
8	ยาน้ำกัดเท้า	ตลับ	200	1,000		4,000	500
9	ยาตำราหลวง/ยาชุดน้ำท่วม	ชุด	1,000			300	50
10	ถุงมือ	กล่อง					
11	เรือพาย + พาย	ลำ					
12	ยาทาแก้คัน	โหล					200
13	ยาหยอดตา	โหล					
14	Mask	กล่อง	100				

